





9. Etappe, Bern - Bern, 38.5 km				Sonntag, 21. Juni 2009		
Steigung/montée ▲ 420 m		Gesamtzeit/Temps prévu 47 min 38 sec		Werbe- kolonne/ Cara- vane	1. Start/ Départ	Letzter/ Dernier
Gefälle/descente ▼ 420 m		Stundenmittel/Moyenne horaire 48.5 km/h				
			Bearbeitet am 07.04.09 BZ			
Ort / Lieu						
556	0.0	38.5	Bern, Quartierplatz Stade de Suisse - Sempachstr.	12:01	13:01	16:42
554	0.3	38.2	Abzweigung links, Winkelriedstr.	12:01	13:01	16:42
552	1.1	37.4	Abzweigung rechts Stauffacherstr. <i>Inseln:2x</i>	12:02	13:02	16:43
550	2.6	35.9	Abzweigung links, Stauffacherstr.	12:04	13:04	16:44
540	2.9	35.6	Abzweigung links, Worblaufenstr. <i>Inseln:2x</i>	12:04	13:04	16:45
525	3.6	34.9	Worblaufen	12:05	13:05	16:46
524	3.7	34.8	Kreisverkehr gerade	12:05	13:05	16:46
522	4.1	34.4	Kreisverkehr gerade <i>Inseln:4x</i>	12:06	13:06	16:46
516	4.6	33.9	Kreisverkehr links, Tiefenauerstr. <i>Inseln:2x</i>	12:06	13:06	16:47
518	4.8	33.7	Abzweigung links Ri Reichenbach, Aarestr. <i>Inseln:4x</i>	12:06	13:06	16:47
	524	6.2	32.3 Reichenbachstr. <i>gefährliche Linkskurve</i>	12:08	13:08	16:49
	510	7.1	31.4 Bremgarten b. B. <i>Inseln:2x</i>	12:09	13:09	16:50
	505	8.2	30.3 Abzweigung rechts, Kalchacherstr. <i>Insel:1x</i>	12:11	13:11	16:51
	512	9.5	29.0 Stuckishaus	12:12	13:12	16:52
	512	9.6	28.9 Kalchacherstr.	12:12	13:12	16:52
	514	9.7	28.8 Abzweigung rechts, Stuckishausstr.	12:12	13:12	16:53
	522	9.8	28.7 Abzweigung links, Mööslweg <i>Inseln:2x</i>	12:13	13:13	16:53
	526	10.1	28.4 Abzweigung links, Bernstrasse	12:13	13:13	16:53
	525	10.5	28.0 Kreisverkehr links, Halenbrücke <i>Zwischenzeit</i>	12:13	13:13	16:53
	505	10.7	27.8 Abzweigung rechts, Halenstrasse <i>Inseln:2x</i>	12:14	13:14	16:54
	545	12.3	26.2 Bern	12:16	13:16	16:56
	555	12.5	26.0 Kreisverkehr rechts, Bremgartenstr.	12:16	13:16	16:56
	553	13.1	25.4 Abzweigung links, Murtenstrasse <i>Inseln:3x</i>	12:18	13:18	16:57
	542	13.9	24.6 Laupenstr.	12:19	13:19	16:58
	540	14.0	24.5 Abzweigung rechts, Zieglerstr.	12:19	13:19	16:59
	532	14.2	24.3 Zieglerstr. <i>Tramschienen</i>	12:20	13:20	16:59
	528	14.3	24.2 Abzweigung links Schwarztorstr.	12:20	13:20	17:00
	524	14.6	23.9 Schwarztorstr. <i>Tramschienen</i>	12:20	13:20	17:00
	517	14.9	23.6 Abzweigung rechts Ri Marzili, Sulgeneckstr. <i>Inseln:2x</i>	12:21	13:21	17:00
	505	15.4	23.1 Kreisverkehr links, Marzilistr.	12:21	13:21	17:01
	503	15.9	22.6 Kreisverkehr gerade, Aarestr. <i>Inseln:2x</i>	12:22	13:22	17:01
	503	16.6	21.9 Schifflaube <i>eng, Pavé</i>	12:23	13:23	17:02
	509	17.1	21.4 Abzweigung rechts, Untertorbrücke	12:23	13:23	17:03
	517	17.2	21.3 Abzweigung rechts Klosterlistutz	12:24	13:24	17:03
	527	17.4	21.1 Abzweigung links, Aargauerstalden	12:24	13:24	17:03
	559	18.0	20.5 Papiermühlestrasse <i>Inseln:3x</i>	12:25	13:25	17:04
	556	19.1	19.4 Bern, Papiermühlestr., Stade de Suisse, Zieldurchfahrt	12:26	13:26	17:05
	555	19.4	19.1 Abzweigung links, Winkelriedstr.		13:27	17:06
	552	20.5	18.0 Abzweigung rechts Stauffacherstr. <i>Inseln:2x</i>		13:28	17:07

Steigung/montée ▲ 420 m Gefälle/descente ▼ 420 m		Gesamtzeit/Temps prévu 47 min 38 sec Stundenmittel/Moyenne horaire 48.5 km/h		Werbe- kolonne/ Cara- vane	1. Start/ Départ	Letzter/ Dernier
		Bearbeitet am 07.04.09 BZ Ort / Lieu				
	550	22.0	16.5	Abzweigung links, Stauffacherstr.	13:30	17:09
	540	22.3	16.2	Abzweigung links, Worblaufenstr. <i>Inseln:2x</i>	13:30	17:09
	525	23.0	15.5	Worblaufen	13:31	17:10
	524	23.1	15.4	Kreisverkehr gerade	13:31	17:10
	522	23.5	15.0	Kreisverkehr gerade <i>Inseln:4x</i>	13:32	17:11
	516	24.0	14.5	Kreisverkehr links, Tiefenauerstr. <i>Inseln:2x</i>	13:33	17:11
	518	24.2	14.3	Abzweigung links Ri Reichenbach, Aarestr. <i>Inseln:4x</i>	13:33	17:11
	524	25.6	12.9	Reichenbachstr. <i>gefährliche Linkskurve</i>	13:35	17:13
	510	26.5	12.0	Bremgarten b. B. <i>Inseln:2x</i>	13:36	17:14
	505	27.6	10.9	Abzweigung rechts, Kalchacherstr. <i>Insel:1x</i>	13:37	17:15
	512	28.9	9.6	Stuckishaus	13:39	17:17
	512	29.0	9.5	Kalchacherstr.	13:39	17:17
	514	29.1	9.4	Abzweigung rechts, Stuckishausstr.	13:39	17:17
	522	29.2	9.3	Abzweigung links, Mööslweg <i>Inseln:2x</i>	13:39	17:17
	526	29.5	9.0	Abzweigung links, Bernstrasse	13:39	17:18
	525	29.9	8.6	Kreisverkehr links, Halenbrücke <i>Zwischenzeit</i>	13:40	17:18
	505	30.1	8.4	Abzweigung rechts, Halenstrasse <i>Inseln:2x</i>	13:40	17:18
	545	31.7	6.8	Bern	13:43	17:20
	555	31.9	6.6	Kreisverkehr rechts, Bremgartenstr.	13:43	17:21
	553	32.5	6.0	Abzweigung links, Murtenstrasse <i>Inseln:3x</i>	13:44	17:22
	542	33.3	5.2	Laupenstr.	13:45	17:23
	540	33.4	5.1	Abzweigung rechts, Zieglerstr.	13:45	17:23
	532	33.6	4.9	Zieglerstr. <i>Tramschienen</i>	13:46	17:24
	528	33.7	4.8	Abzweigung links Schwarztorstr.	13:46	17:24
	524	34.0	4.5	Schwarztorstr. <i>Tramschienen</i>	13:47	17:24
	517	34.3	4.2	Abzweigung rechts Ri Marzili, Sulgeneckstr. <i>Inseln:2x</i>	13:47	17:25
	505	34.8	3.7	Kreisverkehr links, Marzilistr.	13:48	17:25
	503	35.3	3.2	Kreisverkehr gerade, Aarestr. <i>Inseln:2x</i>	13:48	17:26
	503	36.0	2.5	Schiffлаube <i>eng, Pavé</i>	13:49	17:27
	509	36.5	2.0	Abzweigung rechts, Untertorbrücke	13:50	17:27
	517	36.6	1.9	Abzweigung rechts Klösterlistutz	13:50	17:27
	527	36.8	1.7	Abzweigung links, Aargauerstalden	13:50	17:28
	559	37.4	1.1	Papiermühlestrasse <i>Inseln:3x</i>	13:51	17:28
	556	38.5	0.0	Bern - Ziel - Papiermühlestrasse, Stade de Suisse	13:53	17:30