











8. Etappe, Le Sentier/Vallée de Joux - Crans-Montana, 181.7km						Samstag, 20. Juni 2009			
Steigung/montée ▲2285m		Gesamtzeit/Temps prévu 4h 36 min				Werbe- kolonne/ Caravane	Stundenmittel		
Gefälle/descente ▼1793m		Stundenmittel/Moyenne horaire 39.5 km/h					Moyenne ☺ horaire		
⚠		Bearbeitet am 06.03.09 BZ				41.5	39.5	37	
		Ort / Lieu							
###	Neutralisation 6.9km		Le Sentier, Rue de Moulins - Le Brassus			12:20	13:20	13:20	13:20
###			L'Orient - Le Sentier ### bei 0.1km und 6.7km						
	1013	0.0	181.7	Le Sentier, Grand'Rue		12:34	13:34	13:34	13:34
	1015	1.3	180.4	Abzweigung Ri Le Lieu		12:35	13:35	13:35	13:37
	1043	6.4	175.3	Le Lieu		12:43	13:42	13:43	13:45
	1037	8.8	172.9	Le Séchey		12:46	13:46	13:46	13:48
	1017	9.9	171.8	Les Charbonnières		12:48	13:47	13:48	13:50
###	1008	11.3	170.4	Bahnhübergang/passage à niveau		12:50	13:49	13:50	13:52
	1008	11.4	170.3	Le Pont, Abzweigung rechts		12:50	13:49	13:50	13:52
	1008	12.1	169.6	Abzweigung rechts Ri L'Abbaye		12:51	13:50	13:51	13:53
	1014	13.9	167.8	L'Abbaye		12:54	13:53	13:54	13:56
	1014	14.1	167.6	Abzweigung links 180°Kurve		12:54	13:53	13:54	13:57
	1057	15.5	166.2	Kreisverkehr gerade Ri Lausanne		12:56	13:55	13:56	13:59
	1180	19.1	162.6	Col du Mollendruz		13:03	14:02	14:03	14:06
	943	23.7	158.0	Abzweigung rechts Ri Lausanne		13:08	14:06	14:08	14:11
	835	25.1	156.6	Mont-la-Ville		13:09	14:08	14:09	14:13
	670	28.4	153.3	L'Isle		13:13	14:11	14:13	14:17
	660	28.9	152.8	Abzweigung links, Rue l'Avalanche, Ri Lausanne		13:13	14:12	14:13	14:17
	660	29.2	152.5	Abzweigung links, Rue l'Avalanche, Ri Lausanne		13:14	14:12	14:14	14:18
	620	31.0	150.7	Cuarnens		13:16	14:14	14:16	14:20
	563	34.2	147.5	La Chaux		13:19	14:17	14:19	14:23
	580	37.4	144.3	Cossonay		13:22	14:20	14:22	14:27
	575	37.6	144.1	Kreisverkehr gerade		13:23	14:20	14:23	14:27
	570	37.8	143.9	Kreisverkehr gerade Inseln:3x		13:23	14:20	14:23	14:27
⚠	565	38.1	143.6	Abzweigung rechts, Rte. de Morges Ri Morges		13:23	14:21	14:23	14:28
	544	39.4	142.3	Allens		13:25	14:22	14:25	14:29
	506	41.0	140.7	Gollion Insel:1x		13:27	14:24	14:27	14:31
	497	41.6	140.1	Kreisverkehr gerade Ri Morges		13:28	14:25	14:28	14:32
	470	43.2	138.5	Kreisverkehr gerade Ri Morges		13:30	14:27	14:30	14:34
	461	43.6	138.1	Kreisverkehr gerade Ri Morges		13:30	14:27	14:30	14:35
⚠	452	44.7	137.0	Romanel s. M. 3mal/fois		13:31	14:29	14:31	14:36
	447	46.4	135.3	Kreisverkehr gerade Ri Morges		13:34	14:31	14:34	14:39
	422	48.5	133.2	Morges		13:36	14:33	14:36	14:42
⚠	384	49.5	132.2	Abzweigung links, Av. de Plan, Ri Lonay		13:37	14:34	14:37	14:43
ⓘ	385	50.1	131.6	Lonay		13:38	14:35	14:38	14:44
	387	50.3	131.4	Abzweigung rechts, Rte. de la Gracieuse Insel:1x		13:39	14:36	14:39	14:44
	376	50.8	130.9	Abzweigung links, Rte. de Genève, Ri Lausanne Insel:1x		13:39	14:36	14:39	14:45
	388	51.5	130.2	Préverenges Insel:1x		13:41	14:37	14:41	14:46

Steigung/montée ▲2285m Gefälle/descente ▼1793m		Gesamtzeit/Temps prévu 4h 36 min Stundenmittel/Moyenne horaire 39.5 km/h		Werbe- kolonne/ Car- vane	Stundenmittel Moyenne 🕒 horaire km/h			
		Bearbeitet am 06.03.09 BZ Ort / Lieu			41.5	39.5	37	
	382	52.5	129.2	Kreisverkehr gerade Ri Lausanne	13:42	14:39	14:42	14:48
	382	52.8	128.9	Kreisverkehr gerade Ri Lausanne	13:42	14:39	14:42	14:48
	390	54.2	127.5	Verkehrsteiler 400m	13:45	14:41	14:45	14:50
	385	54.9	126.8	Kreisverkehr gerade Ri Lausanne	13:46	14:42	14:46	14:52
	385	55.9	125.8	Verkehrsteiler 300m	13:47	14:44	14:47	14:53
	382	56.3	125.4	Kreisverkehr gerade Ri Lausanne	13:48	14:44	14:48	14:54
	382	56.4	125.3	Lausanne (keine Ortstafel)	13:48	14:44	14:48	14:54
	382	56.5	125.2	Abzweigung rechts, Rte. de Vidy	13:48	14:45	14:48	14:54
	382	57.6	124.1	Kreisverkehr gerade, Rte.de Vidy	13:50	14:46	14:50	14:56
	383	58.1	123.6	Abzweigung links, Av. Pierre de Goubertin	13:51	14:47	14:51	14:57
	383	58.5	123.2	2 mal/fois	13:51	14:47	14:51	14:57
	382	58.7	123.0	Abzweigung rechts, Av. de Rhodanie	13:51	14:48	14:51	14:58
	382	59.0	122.7	Kreisverkehr gerade	13:52	14:48	14:52	14:58
	382	59.5	122.2	Kreisverkehr gerade	13:53	14:49	14:53	14:59
	376	60.5	121.2	Kreuzung Ri Quaid d'Ouchy (Musée Olympique)	13:54	14:50	14:54	15:01
	381	61.7	120.0	Pully	13:56	14:52	14:56	15:03
	380	61.8	119.9	Abzweigung rechts, Av.du Général Guisan Ri Vevey	13:56	14:52	14:56	15:03
	380	63.9	117.8	Paudex	13:59	14:55	14:59	15:06
	383	64.4	117.3	Lutry	14:00	14:56	15:00	15:07
	383	65.6	116.1	Kreisverkehr gerade Ri Vevey	14:02	14:58	15:02	15:09
	392	66.9	114.8	Villette	14:04	15:00	15:04	15:11
	393	68.6	113.1	Rte. Cantonale (Cully)	14:07	15:02	15:07	15:14
	394	71.3	110.4	Treytorrens	14:11	15:06	15:11	15:18
	388	73.7	108.0	Rivaz	14:14	15:09	15:14	15:22
	393	74.8	106.9	St. Saphorin	14:16	15:11	15:16	15:24
	382	76.8	104.9	Corseaux	14:19	15:14	15:19	15:27
	384	78.1	103.6	Vevey	14:21	15:16	15:21	15:29
	384	78.3	103.4	Kreisverkehr leicht links, Av.du Général Guisan	14:21	15:16	15:21	15:30
	383	78.8	102.9	Kreisverkehr gerade Ri Montreaux mehrere Pforten 50m	14:22	15:17	15:22	15:30
	383	79.0	102.7	Kreisverkehr leicht rechts, Centrum, Rue de Lausanne	14:22	15:17	15:22	15:31
	380	80.0	101.7	Kreisverkehr 1. Ausf., Rue d'Entre Deux Ville	14:24	15:19	15:24	15:32
	383	80.1	101.6	La Tour-de-Peilz	14:24	15:19	15:24	15:33
	382	82.7	99.0	Clarens	14:28	15:22	15:28	15:37
	384	85.0	96.7	Montreux	14:31	15:26	15:31	15:40
	402	86.8	94.9	Territet	14:34	15:28	15:34	15:43
	386	88.0	93.7	Veytaux	14:36	15:30	15:36	15:45
	378	90.4	91.3	Villeneuve	14:40	15:34	15:40	15:49
	376	92.2	89.5	Verkehrsteiler 700m	14:42	15:36	15:42	15:52
	378	93.0	88.7	Kreisverkehr gerade, Rte du Simplon	14:44	15:37	15:44	15:53
	378	93.1	88.6	Verkehrsteiler 400m	14:44	15:37	15:44	15:54
	378	93.9	87.8	Kreisverkehr gerade, Rte du Simplon, Ri Aigle	14:45	15:39	15:45	15:55
###	386	94.8	86.9	Bahnübergang/passage à niveau	14:46	15:40	15:46	15:56
	385	95.0	86.7	Roche	14:47	15:40	15:47	15:57
	381	95.3	86.4	Kreisverkehr gerade, Rte du Simplon, Ri Aigle	14:47	15:41	15:47	15:57
	395	96.2	85.5	Kreisverkehr gerade, Rte du Simplon, Ri Aigle	14:48	15:42	15:48	15:59
	396	96.5	85.2	Verpflegung/Ravitaillement	14:49	15:42	15:49	15:59
	398	99.2	82.5	(Aigle)	14:53	15:46	15:53	16:04
	406	99.8	81.9	Abzweigung rechts, Hauptverkehrsstrasse [9]	14:54	15:47	15:54	16:04
	394	100.6	81.1	Abzweigung links, Ri Martigny [9]	14:55	15:48	15:55	16:06
	396	101.2	80.5	Verkehrsteiler 200m	14:56	15:49	15:56	16:07
###	397	104.0	77.7	Bahnübergang/passage à niveau	15:00	15:53	16:00	16:11
	401	105.9	75.8	Kreisverkehr gerade, Ri Bex [9]	15:03	15:56	16:03	16:14
###	401	106.1	75.6	Bahnübergang/passage à niveau	15:04	15:56	16:04	16:15
	420	109.2	72.5	Verkehrsteiler 300m	15:08	16:01	16:08	16:20
	421	109.5	72.2	Bex	15:09	16:01	16:09	16:20
###	413	110.0	71.7	Kreisverkehr gerade Bahnübergang/passage à niveau	15:09	16:02	16:09	16:21
	413	110.6	71.1	Kreisverkehr gerade, Rte. de St. Maurice [9]	15:10	16:03	16:10	16:22
	413	111.0	70.7	Kreisverkehr gerade, Rte. de St. Maurice [9]	15:11	16:03	16:11	16:23
	420	113.7	68.0	St. Maurice	15:15	16:07	16:15	16:27
	420	114.0	67.7	Kreisverkehr gerade Ri Martigny	15:16	16:08	16:16	16:28

Steigung/montée ▲2285m Gefälle/descente ▼1793m		Gesamtzeit/Temps prévu 4h 36 min Stundenmittel/Moyenne horaire 39.5 km/h		Werbe- kolonne/ Car- vane	Stundenmittel Moyenne 🕒 horaire km/h				
		Bearbeitet am 06.03.09 BZ			41.5	39.5	37		
Ort / Lieu									
	414	114.5	67.2		Verkehrsteiler 400m	15:16	16:08	16:16	16:28
	460	119.3	62.4		Verkehrsteiler 400m	15:24	16:15	16:24	16:36
	450	120.2	61.5		Kreisverkehr links Ri Dorénaz	15:25	16:17	16:25	16:38
	450	120.7	61.0		Collonges	15:26	16:17	16:26	16:38
	451	120.9	60.8		Abzweigung rechts Ri Dorénaz	15:26	16:18	16:26	16:39
	452	122.9	58.8		Dorénaz	Inseln:3x	15:29	16:21	16:29
	451	123.9	57.8		Kreisverkehr gerade Ri Fully	15:31	16:22	16:31	16:44
	451	124.1	57.6		Abzweigung links Ri Dorénaz	15:31	16:22	16:31	16:44
	461	126.7	55.0		enge Passage 700m	15:35	16:26	16:35	16:48
	463	128.7	53.0		Kreisverkehr links Ri Fully	15:38	16:29	16:38	16:51
	463	130.9	50.8		Fully	15:41	16:32	16:41	16:55
	464	132.4	49.3			Insel:1x	15:44	16:34	16:44
	464	137.3	44.4		Saillon	15:51	16:41	16:51	17:05
	465	137.6	44.1		Kreisverkehr links Ri Saillon	15:51	16:42	16:51	17:06
	470	138.1	43.6			Inseln:5x	15:52	16:43	16:52
	475	139.1	42.6		Kreisverkehr gerade Ri Sion	15:54	16:44	16:54	17:08
	488	139.9	41.8		Leytron	15:55	16:45	16:55	17:10
	602	142.4	39.3		Chamoson	16:00	16:50	17:00	17:15
	490	145.2	36.5		Abzweigung links, Rte. Cantonale	16:03	16:53	17:03	17:18
	490	145.4	36.3		Ardon	Inseln:5x	16:03	16:53	17:03
	498	146.1	35.6			Inseln:4x	16:04	16:54	17:04
	503	146.8	34.9		Magnet	Inseln:7x	16:05	16:55	17:05
	487	147.9	33.8			Inseln:2x	16:07	16:57	17:07
	490	148.2	33.5		Vétroz	Inseln:2x	16:08	16:57	17:08
	498	149.6	32.1		Kreisverkehr gerade Ri Sion	Verkehrsteiler 300m	16:10	16:59	17:10
	498	149.9	31.8		Kreisverkehr gerade Ri Sion	Inseln:6x	16:10	17:00	17:10
	503	150.4	31.3		Kreisverkehr gerade Ri Sion	Insel:1x	16:11	17:00	17:11
	511	151.1	30.6		Pont-de-la-Morge	16:12	17:01	17:12	17:28
	492	153.3	28.4		Sion	16:15	17:05	17:15	17:31
	492	153.5	28.2		Abzweigung rechts, Rue de Lausanne	Einbahn	16:16	17:05	17:16
	493	153.6	28.1		nach Tankstelle Migrol	PROBON Sprint	16:16	17:05	17:16
	494	153.7	28.0		Kreisverkehr links, Av. du Petit Chasseur	Inseln:5x	16:16	17:05	17:16
	518	154.8	26.9		gerade Av. Ritz	Inseln:4x	16:18	17:07	17:18
	522	155.1	26.6		Kreisverkehr links, Rte. du Ravyl, Ri Anzère	Inseln:2x	16:18	17:07	17:18
	587	155.7	26.0		Kreisverkehr gerade Ri Crans-Montana	16:19	17:08	17:19	17:35
	619	156.3	25.4		Abzweigung rechts, Rte. de Sion, Ri Crans-Montana	16:20	17:09	17:20	17:37
	680	157.4	24.3		Champlan	16:22	17:11	17:22	17:39
	787	158.9	22.8		Grimisuat	16:25	17:14	17:25	17:42
	876	160.3	21.4		Kreisverkehr rechts, Rte. d'Ayent, Ri Anzère	16:28	17:17	17:28	17:45
	887	160.5	21.2		Kreisverkehr rechts, Rte. d'Ayent, Ri Anzère	16:28	17:17	17:28	17:45
	980	162.6	19.1		Botyre	16:33	17:21	17:33	17:50
	982	162.8	18.9		bei Raiffeisen	GPM/Bergpreis Le Gruyère AOC	16:33	17:21	17:33
	975	163.1	18.6		Ayent, Rte. de Botyre	16:34	17:22	17:34	17:51
	975	163.3	18.4		Abzweigung rechts, Rte. de Luc, Ri Crans-Montana	16:34	17:22	17:34	17:51
	940	164.0	17.7		Luc	16:35	17:24	17:35	17:53
	924	165.6	16.1			gefährliche Rechtskurve	16:38	17:27	17:38
	1002	167.5	14.2		Icogne	16:42	17:30	17:42	18:00
	1114	169.2	12.5		Lens	16:45	17:33	17:45	18:03
	1125	169.4	12.3		Abzweigung links, Rte. du Lac la Cassière	Inseln:3x	16:46	17:34	17:46
	1142	169.8	11.9		bei See	PROBON Sprint	16:46	17:34	17:46
	1130	170.1	11.6		Abzweigung rechts, Rte. de Chermignon Ri Sierre	16:47	17:35	17:47	18:05
	1090	171.4	10.3		Kreisverkehr links Ri Crans-Montana	16:50	17:37	17:50	18:08
	1123	171.7	10.0		Chermignon d'en Haut	Inseln:2x	16:50	17:38	17:50
	1227	173.4	8.3		Montana Village	16:53	17:41	17:53	18:12
	1242	174.3	7.4		Abzweigung rechts Ri Bluche	16:55	17:43	17:55	18:14
	1310	175.4	6.3		Bluche	16:57	17:45	17:57	18:16
	1315	175.5	6.2		Abzweigung links Ri Crans-Montana	16:58	17:45	17:58	18:16
	1366	176.1	5.6		Montana	16:59	17:46	17:59	18:18
	1470	177.5	4.2		gerade Rte. de la Combaz	17:01	17:48	18:01	18:21
	1462	178.1	3.6		Kreisverkehr gerade	17:03	17:50	18:03	18:22

Steigung/montée ▲2285m Gefälle/descente ▼1793m		Gesamtzeit/Temps prévu 4h 36 min Stundenmittel/Moyenne horaire 39.5 km/h		Werbe- kolonne/ Cara- vane	Stundenmittel Moyenne 🕒 horaire km/h			
		Bearbeitet am 06.03.09 BZ Ort / Lieu			41.5	39.5	37	
	1473	178.3	3.4	Abzweigung links Rte. du Transit <i>Inseln:2x</i>	17:03	17:50	18:03	18:22
	1493	178.7	3.0	Kreisverkehr 2. Ausfahrt, Rue Théodore Stéphani	17:04		18:04	18:23
	1506	179.0	2.7	bei Café Gerber GPM/Bergpreis Le Gruyère AOC	17:04	17:51	18:04	18:24
	1511	179.2	2.5	Abzweigung links Rte. des Sommets de Crans	17:05	17:52	18:05	18:24
	1500	179.4	2.3	<i>enge Passage</i>	17:05	17:52	18:05	18:24
	1480	179.7	2.0	<i>Linkskurve dann sofort rechts</i>	17:06	17:53	18:06	18:25
	1477	179.8	1.9	Abzweigung rechts, Rte. des Xirès	17:06	17:53	18:06	18:25
	1475	179.9	1.8	<i>2 mal/fois</i>	17:06	17:53	18:06	18:25
	1463	180.2	1.5	Abzweigung links, Rue Centrale	17:07	17:53	18:07	18:26
	1455	180.5	1.2	Kreisverkehr rechts, Einbahn, Rue du Prado <i>150° Kurve</i>	17:07	17:54	18:07	18:27
	1467	180.8	0.9	Abzweigung rechts, Rue du Grand-Place <i>Pavé</i>	17:08	17:55	18:08	18:27
	1473	180.9	0.8	leicht links, Rue Centrale	17:08	17:55	18:08	18:28
	1485	181.1	0.6	Kreisverkehr gerade, Route du Rawyl	17:08	17:55	18:08	18:28
	1505	181.7	0.0	Crans-Montana - Ziel - Route du Rawyl	17:10	17:56	18:10	18:29