










6. Etappe, Oberriet - Bad Zurzach, 178.0 km				Donnerstag, 18. Juni 2009				
Steigung/montée ▲ 1744m		Gesamtzeit/Temps prévu 4 h 14 min		Werbe- kolonne/ Carava- ne	Stundenmittel			
Gefälle/descente ▼ 1821m		Stundenmittel/Moyenne horaire 42 km/h			Moyenne	⌚	horaire	
⚠		km	km	Bearbeitet am 25.03.09 BZ				
				Ort / Lieu				
			Neutralisation 9.1 km		12:37	13:37	<b>13:37</b>	13:37
	421	0.0	178.0	Oberriet , Industriestr. - Bahnhofstr. - Staatsstr. - Kellenstr. - Kobelwald -Chienbergstr. - Stiegstr. - Churerstr. - Moos - Oberriet - Industriestr. - Bahnhofstr. - Staatsstr. - Oberriet, Eichbergstr. (nach Bushaltestelle Franziskus)	12:56	13:56	<b>13:56</b>	13:56
	450	2.7	175.3	Abzweigung rechts Ri Appenzell	13:00	14:00	<b>14:00</b>	14:00
	458	3.0	175.0	Eichberg	13:00	14:00	<b>14:00</b>	14:00
	457	3.5	174.5	Abzweigung links Ri Appenzell	13:01	14:01	<b>14:01</b>	14:01
	665	5.9	172.1	Hölzlisberg	13:07	14:07	<b>14:07</b>	14:08
<b>2</b>	891	10.5	167.5	<b>GPM/Bergpreis Le Gruyère AOC</b>	13:19	14:18	<b>14:19</b>	14:20
	890	10.6	167.4	Eggerstanden	13:19	14:18	<b>14:19</b>	14:21
	887	10.7	167.3	Abzweigung rechts Ri Appenzell	13:20	14:18	<b>14:20</b>	14:21
	822	13.4	164.6	Appenzell	13:23	14:22	<b>14:23</b>	14:24
	822	13.5	164.5	Abzweigung rechts, Umfahrungstr. <i>Inseln:2x</i>	13:23	14:22	<b>14:23</b>	14:24
	817	13.9	164.1	Abzweigung links, Entlastungsstr. <i>Verkehrsteiler:4x</i>	13:24	14:22	<b>14:24</b>	14:25
	790	14.4	163.6	Kreisverkehr gerade Ri Herisau <i>Verkehrsteiler:2x</i>	13:24	14:23	<b>14:24</b>	14:26
	777	15.2	162.8	Kreisverkehr gerade Ri Herisau <i>Verkehrsteiler:2x</i>	13:25	14:24	<b>14:25</b>	14:27
	774	15.7	162.3	<i>Inseln:3x</i>	13:26	14:25	<b>14:26</b>	14:28
	762	22.8	155.2	Kreisverkehr gerade Ri Herisau	13:37	14:35	<b>14:37</b>	14:39
	780	23.3	154.7	Hundwil <i>Insel:1x</i>	13:38	14:36	<b>14:38</b>	14:40
	734	25.6	152.4	<i>Inseln:2x</i>	13:42	14:39	<b>14:42</b>	14:44
	798	26.4	151.6	Abzweigung rechts Ri Herisau	13:43	14:41	<b>14:43</b>	14:46
	778	26.8	151.2	Herisau <i>Inseln:4x</i>	13:44	14:42	<b>14:44</b>	14:46
	750	28.3	149.7	Industriestrasse	13:46	14:43	<b>14:46</b>	14:48
####	740	28.4	149.6	<i>Bahnübergang</i>	13:46	14:43	<b>14:46</b>	14:48
⚠	724	29.8	148.2	Abzweigung links Ri Gossau, St. Gallerstr.	13:47	14:45	<b>14:47</b>	14:50
	724	29.9	148.1	Abzweigung rechts Ri Gossau, Gossauerstr.	13:47	14:45	<b>14:47</b>	14:50
	715	30.6	147.4	<i>Inseln:2x</i>	13:48	14:46	<b>14:48</b>	14:51
	690	31.6	146.4	Gossau	13:49	14:47	<b>14:49</b>	14:52
	626	33.2	144.8	Kreisverkehr links Ri Zürich <i>Inseln:3x</i>	13:51	14:48	<b>14:51</b>	14:54
	625	33.4	144.6	Kreisverkehr links Ri Flawil <i>Inseln:1x</i>	13:51	14:49	<b>14:51</b>	14:54
	572	36.9	141.1	Oberglatt	13:56	14:53	<b>14:56</b>	14:59
	582	37.2	140.8	Flawil <i>Inseln:4x</i>	13:56	14:53	<b>14:56</b>	14:59
	605	38.4	139.6	Abzweigung leicht rechts Ri Wil <i>Inseln:4x</i>	13:58	14:55	<b>14:58</b>	15:01
	626	40.2	137.8	Kreisverkehr gerade	14:00	14:57	<b>15:00</b>	15:04
	585	42.5	135.5	Oberuzwil	14:04	15:00	<b>15:04</b>	15:07
	561	43.9	134.1	Abzweigung leicht links Ri Wil, Wilerstr. <i>Insel:1x</i>	14:05	15:02	<b>15:05</b>	15:09
	564	47.5	130.5	Schwarzenbach	14:10	15:07	<b>15:10</b>	15:14
i	527	49.8	128.2	Wil	14:13	15:10	<b>15:13</b>	15:17
	540	50.3	127.7	Kreuzung gerade, Flawilerstr. <i>Insel:1x</i>	14:14	15:10	<b>15:14</b>	15:18
	558	50.6	127.4	Kreisverkehr 1. Ausfahrt, Toggenburgerstr.	14:14	15:11	<b>15:14</b>	15:18

Steigung/montée ▲1744m Gefälle/descente ▼1821m		Gesamtzeit/Temps prévu 4 h 14 min Stundenmittel/Moyenne horaire 42 km/h		Werbe- kolonne/ Car- vane	Stundenmittel Moyenne 🕒 horaire km/h			
			Bearbeitet am 25.03.09 BZ <b>Ort / Lieu</b>		44	42	40	
	568	51.6	126.4	Kreisverkehr links, Mattstr.	14:16	15:12	<b>15:16</b>	15:20
	568	51.8	126.2	Kreisverkehr 4. Ausfahrt leicht links, Untere Bahnhofstr.	14:16	15:12	<b>15:16</b>	15:20
	568	51.9	126.1	Kreisverkehr 2. Ausfahrt gerade, Untere Bahnhofstr.	14:16	15:12	<b>15:16</b>	15:20
	568	52.0	126.0	Abzweigung rechts, Obere Bahnhofstr.	14:16	15:12	<b>15:16</b>	15:20
	572	52.2	125.8	Kreisverkehr links, Zürcherstr. <i>Insel:1x</i>	14:17	15:13	<b>15:17</b>	15:21
	570	53.1	124.9	Abzweigung links Ri Winterthur, Sirnacherstr. <i>Insel:1x</i>	14:18	15:14	<b>15:18</b>	15:22
	557	53.7	124.3	Gloten	14:19	15:15	<b>15:19</b>	15:23
	546	53.9	124.1	Kreisverkehr gerade	14:19	15:15	<b>15:19</b>	15:23
	540	54.7	123.3	Sirnach <i>Inseln:2x</i>	14:20	15:16	<b>15:20</b>	15:24
	529	55.9	122.1	Abzweigung rechts, Winterthurstr.	14:22	15:18	<b>15:22</b>	15:26
	568	57.6	120.4	Eschlikon <i>Inseln:3x</i>	14:24	15:20	<b>15:24</b>	15:28
	561	59.1	118.9	<i>Inseln:3x</i>	14:26	15:22	<b>15:26</b>	15:30
	557	60.4	117.6	lfwil <i>Inseln:2x</i>	14:28	15:23	<b>15:28</b>	15:32
	552	61.5	116.5	Maischhausen	14:29	15:25	<b>15:29</b>	15:34
	546	62.0	116.0	Guntershausen	14:30	15:25	<b>15:30</b>	15:35
	530	63.9	114.1	Aadorf <i>Insel:1x</i>	14:32	15:28	<b>15:32</b>	15:37
	529	64.3	113.7	Abzweigung links Ri Winterthur	14:33	15:28	<b>15:33</b>	15:38
	524	64.5	113.5	Kreisverkehr rechts, Schützenstr. <i>Insel:1x</i>	14:33	15:29	<b>15:33</b>	15:38
	520	65.4	112.6	Abzweigung links Ri Winterthur, Wittenwilerstr. <i>Insel:1x</i>	14:34	15:30	<b>15:34</b>	15:39
	520	66.0	112.0	Kreisverkehr gerade Ri Winterthur, St. Gallerstr.	14:35	15:31	<b>15:35</b>	15:40
	517	67.5	110.5	<i>Inseln:2x</i>	14:38	15:33	<b>15:38</b>	15:43
	505	67.9	110.1	Elgg	14:38	15:33	<b>15:38</b>	15:43
	509	68.4	109.6	Kreisverkehr gerade <i>Verkehrsteiler</i>	14:39	15:34	<b>15:39</b>	15:44
	505	69.3	108.7	Kreisverkehr gerade Ri Winterthur <i>Inseln:3x</i>	14:40	15:35	<b>15:40</b>	15:45
	492	72.2	105.8	Schottikon <i>Inseln:2x</i>	14:44	15:39	<b>15:44</b>	15:49
	487	73.7	104.3	Räterschen <i>Inseln:3x</i>	14:46	15:41	<b>15:46</b>	15:51
	464	75.8	102.2	<i>Inseln:5x</i>	14:49	15:43	<b>15:49</b>	15:54
	457	76.8	101.2	Abzweigung links Ri Turbenthal, Im Schönengrund	14:50	15:45	<b>15:50</b>	15:56
	456	76.9	101.1	Winterthur	14:50	15:45	<b>15:50</b>	15:56
	455	77.0	101.0	Abzweigung rechts, Ohrbühlstr. <i>Inseln:1x</i>	14:50	15:45	<b>15:50</b>	15:56
	455	77.1	100.9	Kreisverkehr rechts, Industriestr. <i>Inseln:2x</i>	14:50	15:45	<b>15:50</b>	15:56
	453	78.1	99.9	Abzweigung rechts, Grüzefeldstr. <i>Inseln:2x</i>	14:52	15:46	<b>15:52</b>	15:58
	452	78.3	99.7	bei Würth Shop, Grüzefeldstr. <b>Würth Sprint</b>	14:52	15:47	<b>15:52</b>	15:58
	451	78.4	99.6	Abzweigung links, St. Gallerstr. <i>Inseln:5x</i>	14:52	15:47	<b>15:52</b>	15:58
	449	78.9	99.1	Abzweigung rechts, Pflanzschulstr.	14:53	15:47	<b>15:53</b>	15:59
	447	79.2	98.8	Abzweigung links, Römerstr.	14:53	15:48	<b>15:53</b>	15:59
	444	79.6	98.4	Abzweigung rechts, General Guisanstr. <i>Inseln:3x</i>	14:54	15:48	<b>15:54</b>	16:00
	442	79.9	98.1	leicht links, St. Georgenstr.	14:54	15:49	<b>15:54</b>	16:00
	440	80.3	97.7	<i>Verkehrsteiler</i>	14:55	15:49	<b>15:55</b>	16:01
	439	80.5	97.5	Wülflingerstr. <i>Inseln:19x</i>	14:55	15:49	<b>15:55</b>	16:01
	425	82.7	95.3	Abzweigung links, Wülflingerstr. <i>Verkehrsteiler:2x</i>	14:58	15:52	<b>15:58</b>	16:04
	421	83.0	95.0	<i>Inseln:3x</i>	14:58	15:53	<b>15:58</b>	16:05
	410	84.0	94.0	Abzweigung links Ri Basel, Weiachstr. <i>Inseln:2x</i>	15:00	15:54	<b>16:00</b>	16:06
	401	85.8	92.2	Tössallmend <i>Verkehrsteiler</i>	15:02	15:56	<b>16:02</b>	16:09
	399	86.1	91.9	Kreisverkehr gerade <i>Verkehrsteiler</i>	15:03	15:57	<b>16:03</b>	16:09
	401	86.6	91.4	Pfungen <i>Verkehrsteiler:2x</i>	15:03	15:57	<b>16:03</b>	16:10
	403	87.1	90.9	Kreisverkehr gerade <i>Inseln:2x</i>	15:04	15:58	<b>16:04</b>	16:10
	432	91.2	86.8	Embrach <i>Verkehrsteiler:2x</i>	15:10	16:03	<b>16:10</b>	16:16
	432	91.4	86.6	Kreisverkehr links Ri, Dorfstr. <i>Verkehrsteiler 200m</i>	15:10	16:03	<b>16:10</b>	16:16
	430	91.7	86.3	<i>Inseln:4x</i>	15:10	16:04	<b>16:10</b>	16:17
	422	92.0	86.0	Kreisverkehr rechts Ri Bülach, Bülacherstr. <i>Inseln:3x</i>	15:11	16:04	<b>16:11</b>	16:17
	430	92.4	85.6	<b>Verpflegung/Ravitaillement</b>	15:11	16:05	<b>16:11</b>	16:18
	536	94.8	83.2	Eschenmosen	15:15	16:08	<b>16:15</b>	16:22
	437	96.8	81.2	Bülach	15:17	16:10	<b>16:17</b>	16:24
	424	97.1	80.9	Kreisverkehr gerade, Winterthurstr. <i>Inseln:2x</i>	15:17	16:11	<b>16:17</b>	16:24
	420	97.5	80.5	Lindenhofstr. <i>Pavé, links u. rechts Pfosten</i>	15:18	16:11	<b>16:18</b>	16:25
	421	97.7	80.3	Abzweigung rechts, Hochfelderstr. <i>Inseln:4x</i>	15:18	16:11	<b>16:18</b>	16:25
	407	99.2	78.8	Hochfelden	15:20	16:13	<b>16:20</b>	16:28
	433	101.2	76.8	Abzweigung rechts Ri Bad Zurzach <i>Insel:1x</i>	15:23	16:16	<b>16:23</b>	16:30
	423	101.4	76.6	Abzweigung links Ri Stadel	15:23	16:16	<b>16:23</b>	16:31

Steigung/montée ▲1744m Gefälle/descente ▼1821m		Gesamtzeit/Temps prévu 4 h 14 min Stundenmittel/Moyenne horaire 42 km/h		Werbe- kolonne/ Car- vane	Stundenmittel Moyenne 🕒 horaire km/h			
		Bearbeitet am 25.03.09 BZ <b>Ort / Lieu</b>			44	42	40	
	426	103.2	74.8	Abzweigung rechts	15:26	16:19	<b>16:26</b>	16:33
	429	103.3	74.7	Stadel <i>Insel:1x</i>	15:26	16:19	<b>16:26</b>	16:34
	433	103.6	74.4	Abzweigung rechts Ri Kaiserstuhl, Kaiserstuhlstr.	15:26	16:19	<b>16:26</b>	16:34
	429	104.6	73.4	Schüpfheim	15:28	16:21	<b>16:28</b>	16:35
	434	105.5	72.5	Raat	15:29	16:22	<b>16:29</b>	16:37
	406	107.4	70.6	Weiach <i>Verkehrsteiler</i>	15:32	16:24	<b>16:32</b>	16:40
	373	108.2	69.8	Abzweigung links Ri Kaiserstuhl, Kaiserstuhlstr. <i>Inseln:2x</i>	15:33	16:25	<b>16:33</b>	16:41
	368	109.9	68.1	Kreisverkehr gerade, Hauptstr. [7] <i>Insel:1x</i>	15:35	16:28	<b>16:35</b>	16:43
	348	115.3	62.7	<i>Verkehrsteiler:5x</i>	15:43	16:35	<b>16:43</b>	16:51
	325	119.8	58.2	Bad Zurzach	15:49	16:41	<b>16:49</b>	16:58
	325	119.9	58.1	Abzweigung links Ri Brugg, Zürcherstr. <i>Inseln:2x</i>	15:49	16:41	<b>16:49</b>	16:58
	331	120.6	57.4	Promenadenstr. <i>Insel:1x</i>	15:50	16:42	<b>16:50</b>	16:59
	334	121.4	56.6	Abzweigung links, Hauptstr.	15:51	16:43	<b>16:51</b>	17:00
	346	121.8	56.2	Hauptstr., 1. Zieldurchfahrt	15:52	16:44	<b>16:52</b>	17:01
	477	123.6	54.4	Zurziberg <b>GPM/Bergpreis Le Gruyère AOC</b>	15:55	16:47	<b>16:55</b>	17:04
	387	125.1	52.9	Tegerfelden <i>Inseln:2x</i>	15:56	16:48	<b>16:56</b>	17:05
	362	125.6	52.4	Kreisverkehr links Ri Baden, Surbtalstr. <i>Insel:1x</i>	15:57	16:49	<b>16:57</b>	17:06
	382	127.9	50.1	Endingen <i>Insel:1x</i>	16:00	16:52	<b>17:00</b>	17:10
	406	130.9	47.1	<i>Insel:1x</i>	16:05	16:56	<b>17:05</b>	17:14
	410	131.3	46.7	Lengnau	16:05	16:56	<b>17:05</b>	17:15
	415	132.2	45.8	Kreisverkehr gerade <i>Inseln:3x</i>	16:06	16:57	<b>17:06</b>	17:16
	436	134.3	43.7	Kreisverkehr 2. Ausfahrt, Surbtalstr.	16:09	17:00	<b>17:09</b>	17:19
	436	134.4	43.6	Kreisverkehr 2. Ausfahrt, Surbtalstr.	16:10	17:00	<b>17:10</b>	17:19
	444	135.9	42.1	Abzweigung links Ri Siglistorf, Kantonsstr.	16:12	17:02	<b>17:12</b>	17:21
	450	136.1	41.9	(Schneisingen)	16:12	17:03	<b>17:12</b>	17:22
	460	136.6	41.4	Kreisverkehr 1.Ausfahrt Ri Siglistorf	16:13	17:03	<b>17:13</b>	17:22
	462	136.8	41.2	Kreisverkehr gerade	16:13	17:04	<b>17:13</b>	17:23
	505	166.5	11.5	Bushaltestelle Kreuzhof	16:16	17:06	<b>17:16</b>	17:26
	445	139.6	38.4	Siglistorf	16:17	17:07	<b>17:17</b>	17:27
	414	140.8	37.2	Mellstorf	16:19	17:09	<b>17:19</b>	17:29
	394	141.9	36.1	Wislikofen <i>Insel:1x</i>	16:20	17:10	<b>17:20</b>	17:30
	350	143.5	34.5	Abzweigung links Ri Bad Zurzach, Hauptstr. [7] <i>Inseln:2x</i>	16:22	17:13	<b>17:22</b>	17:33
	348	144.3	33.7	<i>Verkehrsteiler 200m</i>	16:23	17:14	<b>17:23</b>	17:34
	325	148.0	30.0	Bad Zurzach	16:29	17:19	<b>17:29</b>	17:39
	325	148.1	29.9	Abzweigung links Ri Brugg, Zürcherstr. <i>Inseln:2x</i>	16:29	17:19	<b>17:29</b>	17:39
	331	148.8	29.2	Promenadenstr. <i>Insel:1x</i>	16:30	17:20	<b>17:30</b>	17:40
	334	149.5	28.5	Abzweigung links, Hauptstr.	16:31	17:21	<b>17:31</b>	17:41
	346	149.9	28.1	Hauptstr., 2. Zieldurchfahrt	16:31	17:21	<b>17:31</b>	17:42
	477	151.7	26.3	Zurziberg <b>GPM/Bergpreis Le Gruyère AOC</b>		17:24	<b>17:35</b>	17:46
	387	153.2	24.8	Tegerfelden <i>Inseln:2x</i>		17:26	<b>17:36</b>	17:47
	362	153.7	24.3	Kreisverkehr links Ri Baden <i>Insel:1x</i>		17:26	<b>17:37</b>	17:48
	382	156.0	22.0	Endingen <i>Insel:1x</i>		17:29	<b>17:40</b>	17:51
	383	156.2	21.8	vor Garage Cäsar <b>PROBON Sprint</b>		17:30	<b>17:40</b>	17:51
	406	159.0	19.0	<i>Insel:1x</i>		17:33	<b>17:44</b>	17:56
	410	159.4	18.6	Lengnau		17:34	<b>17:45</b>	17:56
	415	160.3	17.7	Kreisverkehr gerade <i>Inseln:3x</i>		17:35	<b>17:46</b>	17:57
	436	162.4	15.6	Kreisverkehr 2. Ausfahrt, Surbtalstr.		17:38	<b>17:49</b>	18:01
	436	162.5	15.5	Kreisverkehr 2. Ausfahrt, Surbtalstr.		17:38	<b>17:49</b>	18:01
	444	164.0	14.0	Abzweigung links Ri Siglistorf, Kantonsstr.		17:40	<b>17:51</b>	18:03
	450	164.2	13.8	(Schneisingen)		17:40	<b>17:51</b>	18:03
	460	164.7	13.3	Kreisverkehr 1.Ausfahrt Ri Siglistorf		17:41	<b>17:52</b>	18:04
	462	164.9	13.1	Kreisverkehr gerade		17:41	<b>17:52</b>	18:04
	505	166.5	11.5	Bushaltestelle Kreuzhof <b>PROBON Sprint</b>		17:44	<b>17:55</b>	18:07
	445	167.7	10.3	Siglistorf		17:45	<b>17:56</b>	18:08
	414	168.9	9.1	Mellstorf		17:46	<b>17:58</b>	18:10
	394	170.0	8.0	Wislikofen <i>Insel:1x</i>		17:48	<b>18:00</b>	18:12
	350	171.6	6.4	Abzweigung links Ri Bad Zurzach, Hauptstr. [7] <i>Inseln:2x</i>		17:50	<b>18:02</b>	18:14
	348	172.4	5.6	<i>Verkehrsteiler 200m</i>		17:51	<b>18:03</b>	18:15
	325	176.1	1.9	Bad Zurzach		17:56	<b>18:08</b>	18:20
	325	176.2	1.8	Abzweigung links Ri Brugg, Zürcherstr. <i>Inseln:2x</i>		17:56	<b>18:08</b>	18:21

Steigung/montée ▲1744m		Gesamtzeit/Temps prévu 4 h 14 min		Werbe- kolonne/ Cara- vane	Stundenmittel			
Gefälle/descente ▼1821m		Stundenmittel/Moyenne horaire 42 km/h			Moyenne 🕒	horaire		
		Bearbeitet am 25.03.09 BZ		km/h	44	<b>42</b>	40	
		<b>Ort / Lieu</b>						
	331	176.9	1.1	Promenadenstr.	<i>Insel: 1x</i>	17:57	<b>18:09</b>	18:22
	334	177.6	0.4	Abzweigung links, Hauptstr.		17:58	<b>18:10</b>	18:23
	346	178.0	0.0	<b>Bad Zurzach</b> - Ziel - Hauptstrasse		17:58	<b>18:10</b>	18:23