


























4. Etappe, Biasca - Stäfa, 196.6 km				Dienstag, 16. Juni 2009				
Steigung/montée ▲ 3250m		Gesamtzeit/Temps prévu 5 h 10 min		Werbe- kolonne/ Caravane	Stundenmittel			
Gefälle/descente ▼ 3180m		Stundenmittel/Moyenne horaire 38 km/h			Moyenne ☺ horaire			
		km	km	Bearbeitet am 05.02.09 BZ				
				Ort / Lieu				
				40	38	36		
			Neutralisation 5.3 km	11:48	12:48	12:48	12:48	
	335	0.0	196.6	Biasca, Via A. Tognola - Via Parallela - Via S. Gottardo - Pasquerio - Pollegio - Bodio	11:59	12:59	12:59	12:59
	369	3.1	193.5	Bodio, Via S. Gottardo, bei Post	12:04	13:04	13:04	13:05
	609	9.1	187.5	Giornico	12:15	13:14	13:15	13:16
	675	12.5	184.1	Lavorgo	12:22	13:20	13:22	13:23
	717	14.2	182.4	Faido	Inseln:2x 12:25	13:23	13:25	13:26
	754	16.2	180.4	Polmengo	Insel:1x 12:28	13:27	13:28	13:30
	966	19.3	177.3		Inseln:3x 12:34	13:32	13:34	13:36
	955	20.0	176.6	Rodi-Fiesso	Tunnel 300m 12:35	13:33	13:35	13:37
	973	24.3	172.3	Ambri	12:42	13:40	13:42	13:45
	998	26.4	170.2	Piotta	12:46	13:44	13:46	13:49
	1110	30.5	166.1		Tunnel 200m 12:53	13:50	13:53	13:56
	1138	31.5	165.1	Airolo	12:54	13:52	13:54	13:58
	1263	33.9	162.7	Abzweigung rechts	13:01	13:57	14:01	14:04
	1270	37.6	159.0	Abzweigung leicht rechts Ri Tremola	13:10	14:06	14:10	14:14
HC	2092	45.1	151.5	Museo N. d. S. Gottardo GPM/Bergpreis Le Gruyère AOC	13:29	14:25	14:29	14:34
	2095	45.2	151.4	Abzweigung links	13:29	14:25	14:29	14:35
	2098	45.4	151.2	Abzweigung rechts Ri Luzern, Zürich	13:30	14:25	14:30	14:35
	2108	45.7	150.9	Gotthardpass	13:31	14:26	14:31	14:36
	1993	47.4	149.2		Galerie 400m 13:32	14:27	14:32	14:37
	1509	54.1	142.5	Hospental	13:38	14:33	14:38	14:43
	1505	54.2	142.4	Kreisverkehr gerade Ri Andermatt	13:38	14:33	14:38	14:43
	1441	56.2	140.4	Andermatt	13:40	14:35	14:40	14:46
	1438	56.4	140.2	Abzweigung rechts Ri Andermatt	13:41	14:36	14:41	14:46
	1440	57.0	139.6		Pavé, schmale Strasse 13:42	14:36	14:42	14:47
	1448	57.5	139.1	Kreisverkehr gerade Ri Luzern Zürich	13:42	14:37	14:42	14:48
	1442	57.8	138.8		13:43	14:37	14:43	14:48
	1446	58.1	138.5	Abzweigung rechts	Insel:1x 13:43	14:38	14:43	14:49
	1446	58.3	138.3	Einfahrt auf Hauptstr.[2]	13:43	14:38	14:43	14:49
	1441	58.7	137.9		Tunnel 100m 13:44	14:39	14:44	14:50
	1400	59.0	137.6		Galerie 700m 13:44	14:39	14:44	14:50
	1350	60.1	136.5		Galerie 700m 13:45	14:40	14:45	14:51
	1290	61.2	135.4		Galerie 400m 13:46	14:41	14:46	14:52
	1186	62.1	134.5	(Göschenen)	Inseln: 2x 13:47	14:42	14:47	14:53
	1140	62.6	134.0		Tunnel 300m, Verkehrsteiler 100m 13:48	14:42	14:48	14:54

Steigung/montée ▲3250m Gefälle/descente ▼3180m		Gesamtzeit/Temps prévu 5 h 10 min Stundenmittel/Moyenne horaire 38 km/h		Werbe- kolonne/ Car- vane	Stundenmittel Moyenne 🕒 horaire km/h				
			Bearbeitet am 05.02.09 BZ Ort / Lieu		40	38	36		
	1066	63.3	133.3	Kreisverkehr rechts Ri Altdorf	13:49	14:43	14:49	14:55	
	1040	65.0	131.6	<i>Tunnel 200m</i>	13:50	14:45	14:50	14:57	
	930	67.3	129.3	Wassen	13:53	14:47	14:53	14:59	
	935	68.2	128.4	<i>Verkehrsteiler:4x</i>	13:54	14:48	14:54	15:00	
	925	69.0	127.6	<i>gefährliche Rechtskurve</i>	13:55	14:49	14:55	15:01	
	790	71.5	125.1	Gurtellen	13:58	14:52	14:58	15:04	
	680	76.4	120.2	Intschi	14:03	14:57	15:03	15:10	
	614	77.8	118.8	<i>Tunnel 100m</i>	14:05	14:59	15:05	15:12	
	554	78.5	118.1	<i>gefährliche Rechtskurve</i>	14:06	14:59	15:06	15:13	
	550	78.6	118.0	Amsteg	<i>Inseln:4x</i>	14:06	14:59	15:06	15:13
	525	81.6	115.0	Silenen	<i>Inseln:3x</i>	14:10	15:04	15:10	15:18
	475	84.8	111.8	Erstfeld	<i>Insel:1x</i>	14:15	15:09	15:15	15:23
	447	86.6	110.0	<i>Bahnübergang NEAT</i>	14:18	15:11	15:18	15:26	
		87.3	109.3	<i>Inseln: 4x</i>	14:19	15:12	15:19	15:27	
	452	89.4	107.2	<i>Bahnübergang RUAG</i>	14:23	15:15	15:23	15:31	
	452	89.5	107.1	<i>Inseln:4x</i>	14:23	15:15	15:23	15:31	
	464	90.0	106.6	Schattdorf	<i>Inseln:4x</i>	14:23	15:16	15:23	15:32
	489	91.3	105.3	Altdorf	<i>Verkehrsteiler 50m</i>	14:25	15:18	15:25	15:34
	486	91.8	104.8	Kreisverkehr gerade		14:26	15:19	15:26	15:34
	458	92.8	103.8	Tellsgasse	<i>Linkskurve</i>	14:28	15:20	15:28	15:36
	448	93.9	102.7	Flüelerstr.	<i>Inseln:3x</i>	14:29	15:22	15:29	15:38
	443	94.9	101.7	Kreisverkehr gerade Ri Flüelen Dorf		14:31	15:23	15:31	15:40
	443	95.0	101.6	Flüelen		14:31	15:24	15:31	15:40
	445	95.7	100.9	Verpflegung/Ravitaillement	14:32	15:25	15:32	15:41	
	465	97.3	99.3	<i>nur eine Fahrbahn 300m</i>	14:35	15:27	15:35	15:43	
	469	97.6	99.0	Einfahrt auf Axenstrasse [2] rechts	14:35	15:27	15:35	15:44	
	495	98.1	98.5	<i>Tunnel 350m</i>	14:36	15:28	15:36	15:45	
	511	98.8	97.8	<i>Tunnel 400m</i>	14:37	15:29	15:37	15:46	
	528	99.6	97.0	<i>Verkehrsteiler</i>	14:38	15:30	15:38	15:47	
	528	99.7	96.9	<i>Tunnel 300m</i>	14:38	15:30	15:38	15:47	
	504	100.4	96.2	<i>Tunnel:100m</i>	14:40	15:31	15:40	15:48	
	486	100.7	95.9	<i>Tunnel 300m</i>	14:40	15:32	15:40	15:49	
	460	101.6	95.0	<i>Tunnel:100m</i>	14:41	15:33	15:41	15:50	
	460	101.4	95.2	<i>Tunnel:100m</i>	14:41	15:33	15:41	15:50	
	446	101.8	94.8	Sisikon	<i>Insel:1x</i>	14:42	15:34	15:42	15:51
	439	103.3	93.3	<i>Tunnel:150m</i>	14:44	15:36	15:44	15:53	
	445	104.1	92.5	<i>Tunnel: 500m</i>	14:45	15:37	15:45	15:55	
	485	106.0	90.6	<i>Verkehrsteiler:2x</i>	14:48	15:40	15:48	15:58	
	465	106.5	90.1	Abzweigung rechts Ri Brunnen	14:49	15:41	15:49	15:59	
	445	106.7	89.9	Brunnen	14:49	15:41	15:49	15:59	
	437	107.3	89.3	<i>Rechtskurve, dann sofort links!</i>	14:50	15:42	15:50	16:00	
	437	107.3	89.3	Abzweigung links, Gersauerstr.	<i>Pavé</i>	14:50	15:42	15:50	16:00
	436	108.5	88.1	Abzweigung rechts, Luzernerstr.	<i>Inseln:2x</i>	14:52	15:44	15:52	16:02
	438	109.5	87.1	<i>Verkehrsteiler 300m</i>	14:54	15:46	15:54	16:03	
	438	109.8	86.8	Abzweigung links, Centralpl.	<i>Inseln:3x</i>	14:57	15:46	15:54	16:04
	438	110.5	86.1	<i>Bahnübergang Holcim mit Insel</i>	14:55	15:47	15:55	16:05	
	441	110.9	85.7	<i>Verkehrsteiler 300m</i>	14:56	15:47	15:56	16:06	
	447	112.2	84.4	Ibach	<i>Inseln:2x</i>	14:58	15:49	15:58	16:08
	465	113.3	83.3	Kreisverkehr gerade		15:00	15:51	16:00	16:10
	469	113.5	83.1	Kreisverkehr gerade	<i>Inseln:2x</i>	15:01	15:52	16:01	16:11
	484	113.9	82.7	Schwyz	<i>Inseln:3x</i>	15:02	15:53	16:02	16:12
	510	114.2	82.4	Kreisverkehr gerade		15:02	15:53	16:02	16:12
	512	114.3	82.3	Abzweigung links Ri Pfäffikon, Einsiedeln		15:02	15:53	16:02	16:12
	554	115.7	80.9	Abzweigung rechts	<i>Inseln:3x</i>	15:05	15:56	16:05	16:15
	630	117.7	78.9	<i>Insel:1x</i>	15:09	16:00	16:09	16:20	
	773	121.5	75.1	<i>Insel:1x</i>	15:17	16:07	16:17	16:28	
	779	121.9	74.7	Sattel	<i>Inseln:3x</i>	15:18	16:08	16:18	16:29
	927	126.6	70.0	Rothenthurm	<i>Inseln:8x</i>	15:26	16:16	16:26	16:38
	934	128.6	68.0	2. Altmatt	<i>Inseln:2x</i>	15:30	16:19	16:30	16:41
	927	130.3	66.3	3. Altmatt	<i>Insel:1x</i>	15:32	16:22	16:32	16:44

Steigung/montée ▲3250m Gefälle/descente ▼3180m				Gesamtzeit/Temps prévu 5 h 10 min Stundenmittel/Moyenne horaire 38 km/h		Werbe- kolonne/ Car- vane	Stundenmittel Moyenne 🕒 horaire km/h		
Bearbeitet am 05.02.09 BZ				Ort / Lieu			40	38	36
		km		km					
###	916	131.9	64.7		Bahnübergang	15:35	16:24	16:35	16:47
	883	133.0	63.6		Abzweigung rechts Ri Bennau	15:37	16:26	16:37	16:49
###	879	133.1	63.5		Bahnübergang	15:37	16:26	16:37	16:49
	878	133.9	62.7		Bennau	15:38	16:27	16:38	16:50
	884	134.3	62.3		Abzweigung rechts	15:39	16:28	16:39	16:51
	950	135.4	61.2		Schnabelsberg	15:41	16:30	16:41	16:53
	928	135.9	60.7		Einsiedeln	15:41	16:30	16:41	16:54
	874	136.8	59.8		Abzweigung rechts, Zürichstr.	15:43	16:32	16:43	16:55
	883	137.5	59.1		Kreisverkehr 3. Ausfahrt, Hauptstr. Insel:1x	15:44	16:33	16:44	16:56
	886	137.7	58.9		Abzweigung leicht rechts, Hauptstr.	15:44	16:33	16:44	16:57
	890	137.9	58.7		wegnehmbare Verkehrstafeln	15:45	16:33	16:45	16:57
	895	138.2	58.4		links Birchlistr.	15:45	16:34	16:45	16:58
	907	138.4	58.2		Abzweigung rechts Ri Sattellegg Inseln:2x	15:45	16:34	16:45	16:58
	920	139.2	57.4		Einsiedeln (Birchli)	15:47	16:35	16:47	16:59
	927	139.5	57.1		Abzweigung rechts, Birchlistr. Ri Sattellegg	15:47	16:36	16:47	17:00
	909	140.1	56.5		Abzweigung links Ri Sattellegg	15:48	16:37	16:48	17:01
	894	140.4	56.2		Brücke, 2.3m breit	15:49	16:37	16:49	17:01
	893	141.8	54.8		Willerzell	15:51	16:40	16:51	17:04
	893	141.9	54.7		Abzweigung rechts Ri Sattellegg Verkehrsteiler	15:51	16:40	16:51	17:04
	892	142.3	54.3		Abzweigung links Ri Sattellegg	15:52	16:40	16:52	17:05
	1190	147.4	49.2		Sattellegg, vor Rest. GPM/Bergpreis Le Gruyère AOC	16:04	16:52	17:04	17:17
	955	150.3	46.3		gefährliche steile Abfahrt mit engen Kurven	16:07	16:54	17:07	17:20
	729	152.8	43.8		Vorderthal	16:09	16:57	17:09	17:23
	710	153.1	43.5		Abzweigung links Ri Siebnen	16:09	16:57	17:09	17:23
	592	156.9	39.7		Tunnel 200m	16:13	17:01	17:13	17:27
	560	157.3	39.3		Tunnel 200m	16:14	17:01	17:14	17:28
	454	158.4	38.2		Siebnen	16:15	17:02	17:15	17:29
	445	159.2	37.4		Abzweigung rechts Ri Chur [3] Inseln:4x	16:16	17:04	17:16	17:30
	425	160.7	35.9		Schübelbach Insel:1x	16:19	17:06	17:19	17:33
	423	162.7	33.9		Abzweigung links Mühlenstr. Ri Uznach, Tuggen	16:22	17:09	17:22	17:36
	406	164.9	31.7		Tuggen	16:25	17:12	17:25	17:40
	399	165.9	30.7		Kreisverkehr gerade Ri Uznach Inseln:2x	16:27	17:13	17:27	17:41
	402	169.4	27.2		Uznach	16:32	17:18	17:32	17:47
###	403	169.9	26.7		Bahnübergang	16:33	17:19	17:33	17:48
	407	170.0	26.6		Abzweigung links Ri Zürich Inseln:3x	16:33	17:19	17:33	17:48
	406	170.4	26.2		Kreisverkehr gerade Ri Zürich Insel:1x	16:34	17:20	17:34	17:49
	407	171.5	25.1		Kreisverkehr gerade Ri Zürich Inseln:2x	16:35	17:22	17:35	17:50
	407	171.8	24.8		Schmerikon	16:36	17:22	17:36	17:51
	407	172.3	24.3		Kreisverkehr gerade Ri Zürich Inseln:6x	16:36	17:23	17:36	17:52
	408	173.0	23.6		Kreisverkehr gerade Ri Zürich Inseln:4x	16:38	17:24	17:38	17:53
	405	174.1	22.5		Abzweigung rechts Ri Uster, Rüti	16:39	17:25	17:39	17:55
	461	176.2	20.4		Eschenbach	16:42	17:28	17:42	17:58
	478	176.8	19.8		geradeaus, Kirchgasse	16:43	17:29	17:43	17:59
	483	177.1	19.5		Abzweigung links, Rütistr.	16:44	17:30	17:44	18:00
	500	177.4	19.2		Rütistr., nach Bushaltestelle (Riet) PROBON Sprint	16:44	17:30	17:44	18:00
	500	177.5	19.1		Insel:1x	16:44	17:30	17:44	18:00
	482	179.9	16.7		Ermenswil Inseln:3x	16:48	17:34	17:48	18:04
	476	182.2	14.4		Rüti Inseln:4x	16:52	17:37	17:52	18:08
	464	183.3	13.3		Abzweigung links, Dorfstr. Inseln:5x	16:53	17:39	17:53	18:10
	471	183.5	13.1		Kreisverkehr gerade, Spitalstr. Ri Hombrechtikon	16:54	17:39	17:54	18:10
	490	184.6	12.0		Verkehrsteiler	16:55	17:41	17:55	18:12
	492	184.8	11.8		Kreisverkehr gerade	16:56	17:41	17:56	18:12
	497	185.1	11.5		Kreisverkehr gerade Ri Hombrechtikon Inseln:2x	16:56	17:41	17:56	18:13
	502	186.6	10.0		Wolfhausen Verkehrsteiler:2x	16:56	17:41	17:56	18:13
	501	187.0	9.6		Inseln:5x	16:57	17:42	17:57	18:13
	499	187.7	8.9		Verkehrsteiler	16:58	17:43	17:58	18:14
	499	187.9	8.7		Kreisverkehr gerade, Hombrechtikerstr. Verkehrsteiler	16:58	17:43	17:58	18:14
	498	188.0	8.6		Inseln:2x	16:58	17:43	17:58	18:15
	492	188.5	8.1		Rütistr. PROBON Sprint	16:59	17:44	17:59	18:15
	491	188.6	8.0		Hombrechtikon Insel:1x	16:59	17:44	17:59	18:15

Steigung/montée ▲3250m		Gesamtzeit/Temps prévu 5 h 10 min		Werbe- kolonne/ Cara- vane	Stundenmittel				
Gefälle/descente ▼3180m		Stundenmittel/Moyenne horaire 38 km/h			Moyenne 🕒	horaire			
			Bearbeitet am 05.02.09 BZ		40	38	36		
			Ort / Lieu						
	488	189.1	7.5	Abzweigung leicht links, Etzelstr.	<i>Insel:1x</i>	17:00	17:45	18:00	18:16
	444	190.0	6.6	Abzweigung links Ri Rapperswil		17:01	17:46	18:01	18:17
	423	190.7	5.9	Feldbach		17:02	17:47	18:02	18:18
	418	191.1	5.5	Kreisverkehr 2. Ausfahrt Ri Zürich	<i>Verkehrsteiler</i>	17:02	17:47	18:02	18:19
	406	192.9	3.7	Uerikon	<i>Inseln:2x</i>	17:05	17:49	18:05	18:21
	406	194.5	2.1	Kehlhof	<i>Insel:1x</i>	17:07	17:51	18:07	18:24
	405	195.3	1.3	Stäfa		17:08	17:52	18:08	18:25
	405	195.9	0.7		<i>Insel:1x</i>	17:09	17:53	18:09	18:26
	406	196.3	0.3		<i>Verkehrsteiler (wird abgegittert)</i>	17:09	17:54	18:09	18:26
	405	196.6	0.0	Stäfa - Ziel - Seestrasse Oetikon		17:10	17:54	18:10	18:27