


















2. Etappe, Davos - Davos, 149.8 km				Sonntag, 14. Juni 2009			
Steigung/montée ▲ 1752 m		Gesamtzeit/Temps prévu 3 h 56 min		Werbe- kolonne/ Caravane	Stundenmittel		
Gefälle/descente ▼ 1752 m		Stundenmittel/Moyenne horaire 38 km/h			Moyenne ☺ horaire		
⚠		km	km	Bearbeitet am 06.03.09 BZ			
					Ort / Lieu	40	38.0
	Neutralisation 2.6 km						
	1560	0.0	149.8	Davos, Kurgartenstr. - Talstr. - Bahnhofstr.	12:29	13:29	13:29
				Davos, Bahnhofstrasse [28]	12:34	13:34	13:34
	1584	0.3	149.5	Galerie 400m	12:34	13:34	13:34
	1632	1.7	148.1	Davos Wolfgang	12:37	13:37	13:37
	1287	8.2	141.6	Abzweigung rechrs Ri Klosters	12:43	13:42	13:43
	1275	8.3	141.5	Kreisverkehr rechts Ri Klosters	12:43	13:42	13:43
	1275	8.5	141.3	Kreisverkehr gerade Ri Klosters	12:43	13:42	13:43
	1250	9.0	140.8	Klosters	12:43	13:43	13:44
	1085	14.2	135.6	Einfahrt auf [28]	12:49	13:48	13:49
	1028	15.2	134.6	Mezzaselva	12:50	13:49	13:50
	1024	15.3	134.5	Kreisverkehr gerade Ri Landquart [28]	12:50	13:49	13:50
	1027	16.1	133.7	Pagrüeg	12:51	13:50	13:51
	1020	16.4	133.4	Kreisverkehr (im Bau) gerade	12:52	13:51	13:52
	1005	18.6	131.2	Saas i. P.	12:55	13:54	13:55
	860	21.2	128.6	Küblis	12:58	13:57	14:00
	813	22.2	127.6	Dalvazza	12:59	13:58	14:01
	791	25.0	124.8	Fideris Station	13:03	14:02	14:03
	742	25.8	124.0	Abzweigung links Ri Jenaz	13:04	14:03	14:04
	735	26.1	123.7	Jenaz	13:05	14:03	14:05
	714	28.0	121.8	Abzweigung links Ri Landquart	13:07	14:06	14:07
	713	28.2	121.6	Abzweigung links Ri Landquart [28]	13:08	14:06	14:08
	670	30.4	119.4	Abzweigung rechts Ri Schiers	13:11	14:09	14:11
	665	31.1	118.7	Schiers Schälleria	13:11	14:10	14:11
⚠	660	31.7	118.1	Schiers	13:12	14:10	14:12
	641	32.8	117.0		13:14	14:12	14:14
	641	32.9	116.9	Abzweigung gerade (rechts auf alter Srasse bleiben!)	13:14	14:12	14:14
	648	35.1	114.7	Abzweigung rechts Ri Grüsich	13:17	14:15	14:17
	636	35.4	114.4	Grüsich	13:17	14:15	14:20
	654	36.1	113.7	Seewis Schmitten	13:18	14:16	14:18
	624	36.6	113.2	Seewis Pardisla	13:19	14:17	14:19
	611	37.7	112.1	Abzweigung rechts Ri Landquart	13:20	14:18	14:20
	610	37.8	112.0	Abzweigung rechts Ri Landquart [28]	13:21	14:18	14:21
🚗	630	38.3	111.5	Tunnel 800m	13:21	14:19	14:21
	548	40.3	109.5		13:24	14:21	14:24
	540	41.4	108.4	Abzweigung rechts, Prättigauerstrasse	13:25	14:23	14:25
	536	41.9	107.9	Kreisverkehr gerade	13:26	14:23	14:26
	535	42.0	107.8	Landquart Fabriken	13:26	14:24	14:26
	534	42.9	106.9	Kreisverkehr rechts	13:27	14:25	14:27

Steigung/montée ▲ 1752 m Gefälle/descente ▼ 1752 m			Gesamtzeit/Temps prévu 3 h 56 min Stundenmittel/Moyenne horaire 38 km/h		Werbe- kolonne/ Car- vane	Stundenmittel Moyenne 🕒 horaire km/h			
			Bearbeitet am 06.03.09 BZ Ort / Lieu			40	38.0	36	
	526	43.1	106.7	Kreisverkehr gerade Ri Maienfeld	13:28	14:25	14:28	14:31	
	527	43.2	106.6	Abzweigung rechts Ri Maienfeld [28]	13:28	14:25	14:28	14:31	
	506	47.2	102.6	Maienfeld	13:34	14:31	14:34	14:37	
	508	47.5	102.3	Abzweigung rechts Ri Liechtenstein	<i>Insel:1x</i>	13:34	14:31	14:34	14:38
	517	48.1	101.7	Abzweigung links Ri Vaduz	<i>Pavé</i>	13:35	14:32	14:35	14:39
	524	49.9	99.9	Abzweigung links Ri Fläsch		13:38	14:35	14:38	14:42
	513	50.8	99.0	Fläsch		13:40	14:36	14:40	14:43
	498	52.0	97.8	<i>Rheinbrücke (SG)</i>	13:42	14:38	14:42	14:45	
	507	53.3	96.5	Bad Ragaz	13:44	14:40	14:44	14:47	
	507	53.4	96.4	Kreisverkehr gerade	<i>Verkehrsteiler</i>	13:44	14:40	14:44	14:48
	505	55.8	94.0	Kreisverkehr 1. Ausfahrt Ri Chur		13:47	14:44	14:47	14:52
	550	59.6	90.2	Mastrils		13:53	14:49	14:53	14:58
	520	60.0	89.8	<i>Rheinbrücke (GR)</i>	13:54	14:50	14:54	14:58	
	519	60.1	89.7	Kreisverkehr gerade Ri Landquart	<i>Verkehrsteiler</i>	13:54	14:50	14:54	14:59
	519	60.2	89.6	Kreisverkehr gerade Ri Landquart	<i>Verkehrsteiler</i>	13:54	14:50	14:54	14:59
	526	60.7	89.1	Abzweigung rechts		13:55	14:51	14:55	15:00
	528	60.9	88.9	Kreisverkehr rechts Ri Chur		13:55	14:51	14:55	15:00
	527	61.0	88.8	Landquart		13:56	14:51	14:56	15:00
	526	61.1	88.7	Kreisverkehr gerade, Deutschestr., Ri Chur		13:56	14:52	14:56	15:00
	527	63.1	86.7	Igis		13:59	14:55	14:59	15:04
	555	63.6	86.2	Zizers		14:00	14:55	15:00	15:04
	543	67.4	82.4	Trimmis		14:06	15:01	15:06	15:11
	587	71.4	78.4	Chur	<i>Inseln:6x</i>	14:12	15:07	15:12	15:17
	575	72.2	77.6	Kreisverkehr 3. Ausfahrt (gerade)		14:13	15:08	15:13	15:19
	582	73.1	76.7	Abzweigung rechts Giacomettistrasse		14:14	15:09	15:14	15:20
	568	73.6	76.2	Abzweigung links Aspermontstrasse		14:15	15:10	15:15	15:21
	571	73.9	75.9	Aspermontstrasse	Würth Sprint	14:16	15:11	15:16	15:21
	572	74.0	75.8	Abzweigung rechts Ringstrasse		14:16	15:11	15:16	15:22
	571	74.3	75.5	Kreisverkehr gerade		14:16	15:11	15:16	15:22
	572	74.6	75.2	Kreisverkehr gerade		14:17	15:12	15:17	15:22
	571	74.8	75.0	Kreisverkehr gerade		14:17	15:12	15:17	15:23
	572	75.4	74.4	<i>Industriegeleise</i>		14:18	15:13	15:18	15:24
	572	75.5	74.3	Kreisverkehr gerade		14:18	15:13	15:18	15:24
	588	76.5	73.3	Kreisverkehr rechts (Transit)	<i>Inseln:5x</i>	14:20	15:14	15:20	15:26
	591	76.9	72.9	Kreuzung gerade		14:20	15:15	15:20	15:26
	576	80.3	69.5	Domat/Ems		14:26	15:20	15:26	15:32
	577	80.4	69.4	Kreisverkehr gerade		14:26	15:20	15:26	15:32
	598	82.6	67.2	<i>Verkehrsteiler, Verpflegung/Ravitaillement</i>		14:29	15:23	15:29	15:36
	612	83.3	66.5	Kreisverkehr gerade		14:30	15:24	15:30	15:37
	591	85.2	64.6	<i>Insel:1x, Brücke</i>		14:33	15:27	15:33	15:40
	592	85.3	64.5	Reichenau Tamins	<i>Pavé</i>	14:33	15:27	15:33	15:40
	593	85.8	64.0	<i>Unterführung</i>		14:34	15:28	15:34	15:41
	593	85.9	63.9	Abzweigung rechts Ri Bonaduz	<i>Insel:1x</i>	14:34	15:28	15:34	15:41
	640	86.9	62.9	Bonaduz, Hauptstr.[13]	<i>Insel:1x</i>	14:36	15:30	15:36	15:43
	660	88.3	61.5	Rhazüns		14:38	15:32	15:38	15:45
	670	93.3	56.5	<i>Insel:1x</i>		14:47	15:40	15:47	15:54
	655	94.1	55.7	Unterrealta	<i>Insel:1x</i>	14:48	15:41	15:48	15:55
	670	97.8	52.0	Cazis		14:54	15:47	15:54	16:02
	682	98.9	50.9	Summaprada		14:56	15:49	15:56	16:04
	688	99.5	50.3	Kreisverkehr gerade Ri Thusis		14:57	15:50	15:57	16:05
	720	100.6	49.2	Thusis		14:59	15:51	15:59	16:07
	714	101.5	48.3	Kreisverkehr rechts, 1. Ausfahrt Ri Sils i. D.		15:00	15:53	16:00	16:08
	684	102.3	47.5	Sils i. D.		15:01	15:54	16:01	16:09
	688	102.9	46.9	Abzweigung rechts Ri Tiefencastel		15:03	15:56	16:03	16:11
	879	107.3	42.5	<i>Tunnel 450m</i>		15:14	16:06	16:14	16:23
	863	108.0	41.8	<i>Tunnel 1.1km</i>		15:15	16:07	16:15	16:24
	896	110.8	39.0	<i>Tunnel 900m</i>		15:19	16:11	16:19	16:28
	880	113.6	36.2	Tiefencastel,Julierstr.	<i>Inseln:2x</i>	15:23	16:15	16:23	16:33
	882	114.3	35.5	Kreisverkehr 2. Ausfahrt Ri Davos		15:24	16:16	16:24	16:34
	912	116.7	33.1	Surava		15:30	16:21	16:30	16:40

Steigung/montée ▲ 1752 m Gefälle/descente ▼ 1752 m				Gesamtzeit/Temps prévu 3 h 56 min Stundenmittel/Moyenne horaire 38 km/h		Werbe- kolonne/ Cara- vane	Stundenmittel Moyenne 🕒 horaire km/h		
 				Bearbeitet am 06.03.09 BZ Ort / Lieu			40	38.0	36
###	966	117.8	32.0	<i>Bahnübergang</i>		15:32	16:23	16:32	16:42
	976	118.5	31.3	Abzweigung links Ri Davos		15:34	16:25	16:34	16:44
	1096	120.1	29.7	<i>Galerie 100m</i>		15:38	16:28	16:38	16:48
	1181	121.8	28.0	Alvaneu <i>Inseln:2x</i>		15:41	16:32	16:41	16:52
	1190	122.0	27.8	Hauptstrasse PROBON Sprint		15:42	16:32	16:42	16:52
	1278	124.3	25.5	Schmitten		15:47	16:37	16:47	16:58
	1421	128.4	21.4	Wiesen		15:56	16:46	16:56	17:08
	1435	128.9	20.9	Höhe Post GPM/Bergpreis Le Gruyère AOC		15:57	16:47	16:57	17:09
	1312	131.4	18.4	<i>Tunnel 2.7km</i>		16:00	16:50	17:00	17:12
	1387	135.5	14.3	<i>evt. Umfahrung (Baustelle) Tunnel 200m</i>		16:07	16:57	17:07	17:19
	1424	136.2	13.6	<i>Tunnel 300m</i>		16:09	16:58	17:09	17:20
	1441	137.6	12.2	Davos Glaris <i>Insel. 1x</i>		16:11	17:00	17:11	17:23
	1450	138.6	11.2	nach Rinderhornbahn GPM/Bergpreis Le Gruyère AOC		16:12	17:01	17:12	17:25
	1525	141.0	8.8	Davos Frauenkirch		16:16	17:05	17:16	17:29
	1542	143.9	5.9	Davos PROBON Sprint		16:21	17:09	17:21	17:33
	1555	144.5	5.3	Abzweigung rechts, Tanzbühlstr.		16:21	17:10	17:21	17:34
	1542	144.9	4.9	Talstrasse		16:22	17:10	17:22	17:34
	1558	147.5	2.3	Kreuzung gerade Ri Promenade <i>Insel:1x</i>		16:26	17:15	17:26	17:39
	1558	147.6	2.2	Abzweigung links, Promenade		16:27	17:15	17:27	17:39
	1560	149.8	0.0	Davos - Ziel - Promenade		16:30	17:18	17:30	17:43